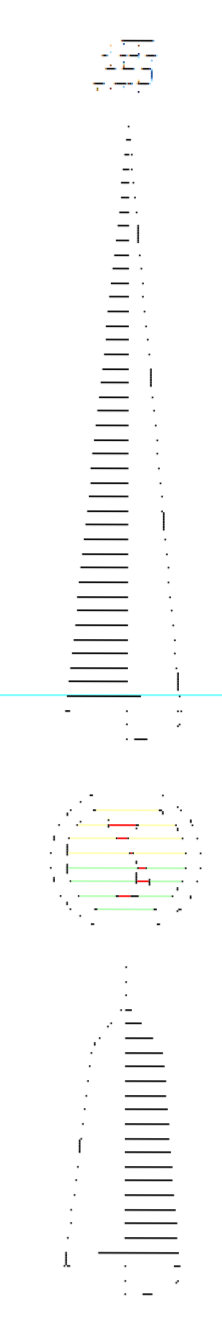
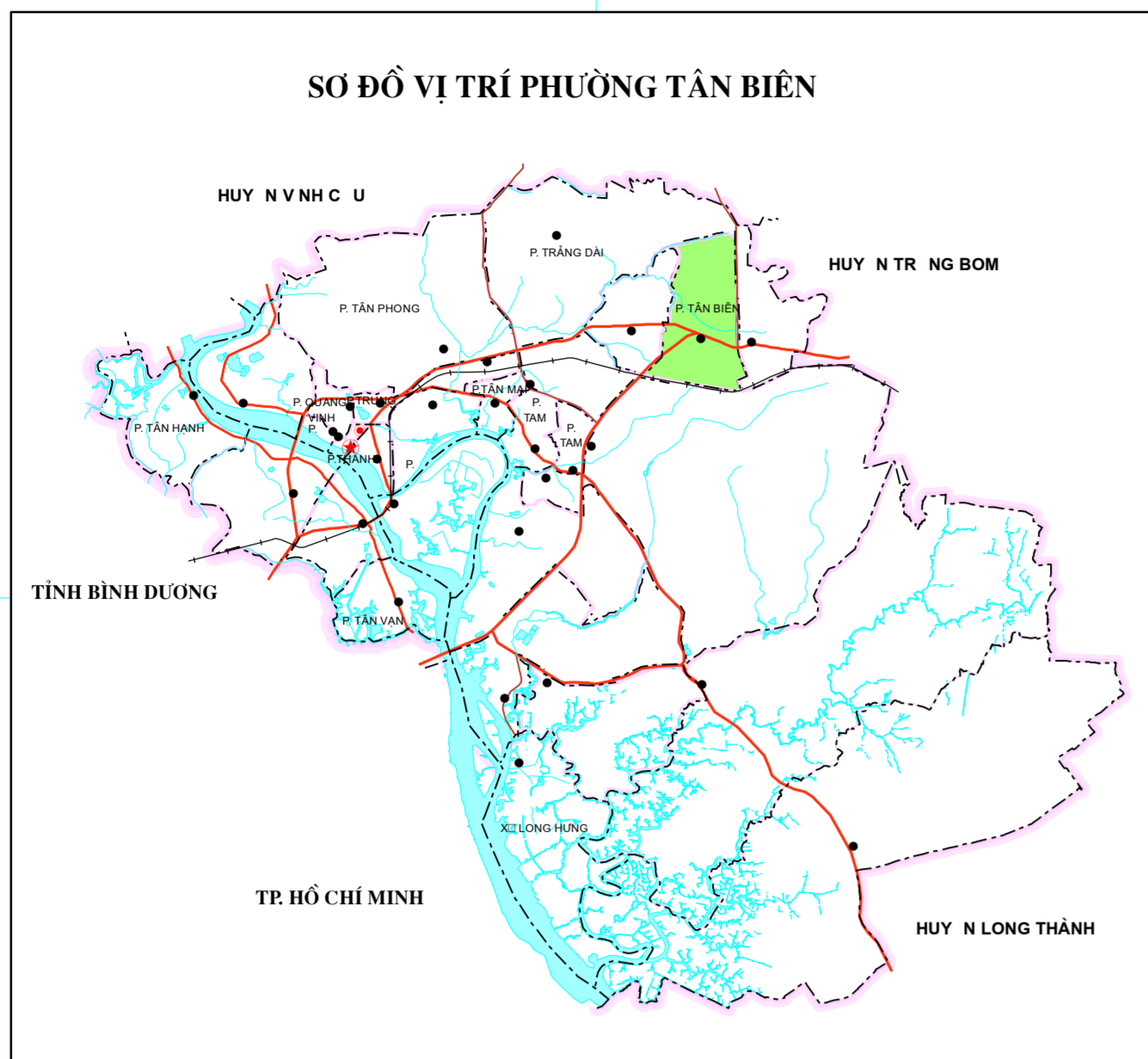
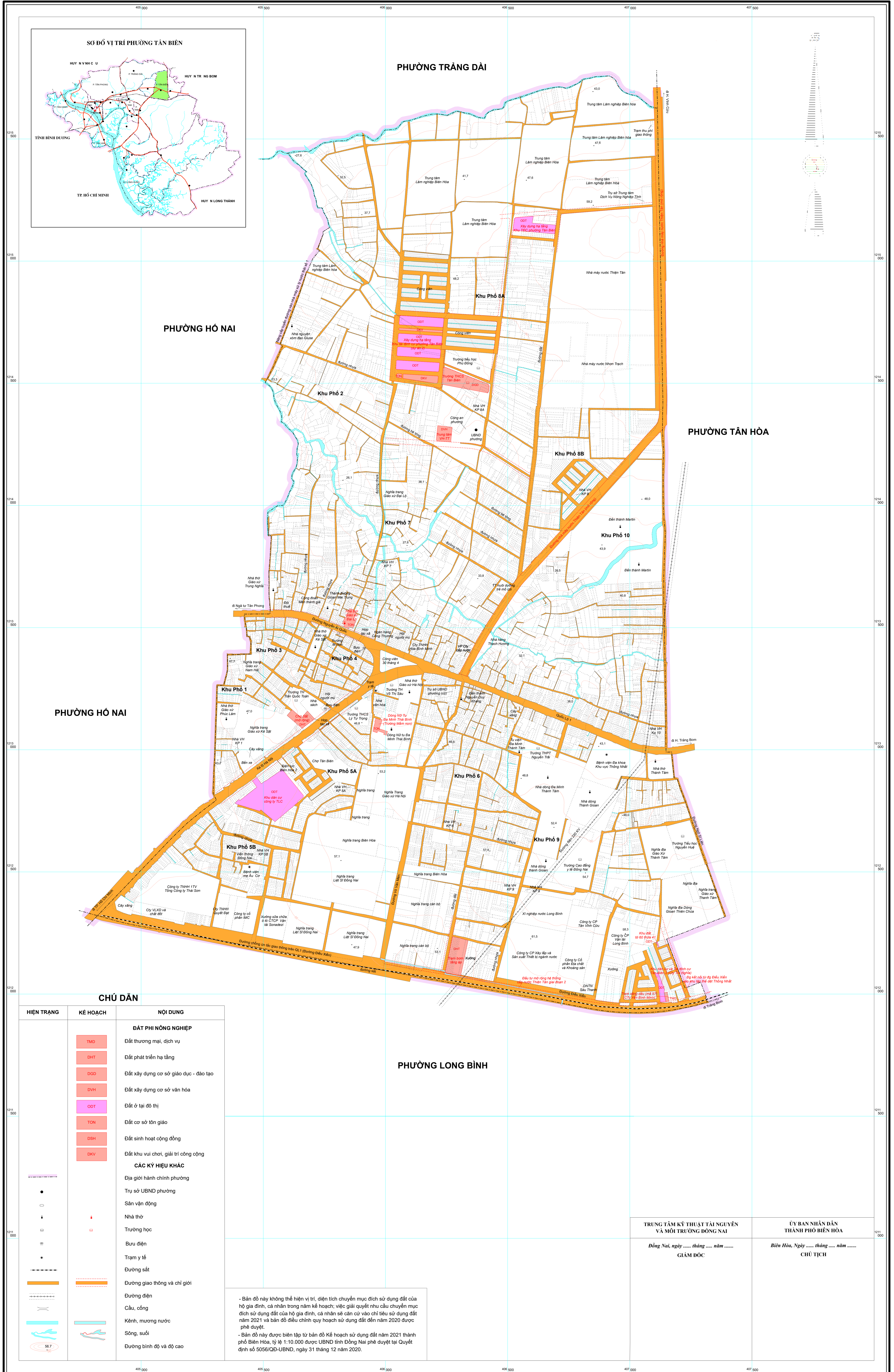


# BẢN ĐỒ KẾ HOẠCH SỬ DỤNG ĐẤT NĂM 2021 THÀNH PHỐ BIÊN HÒA (BIÊN TẬP ĐỐI VỚI ĐỊA BÀN PHƯỜNG TÂN BIÊN)



**CHÚ DẪN**

HIỆN TRẠNG	KẾ HOẠCH	NỘI DUNG
	<b>ĐẤT PHI NÔNG NGHIỆP</b>	
	TMD	Đất thương mại, dịch vụ
	DHT	Đất phát triển hạ tầng
	DGD	Đất xây dựng cơ sở giáo dục - đào tạo
	DVH	Đất xây dựng cơ sở văn hóa
	ODT	Đất ở tại đô thị
	TGN	Đất cơ sở tôn giáo
	OSH	Đất sinh hoạt cộng đồng
	DKV	Đất khu vui chơi, giải trí công cộng
	<b>CÁC KÝ HIỆU KHÁC</b>	
●		Địa giới hành chính phường
○		Trụ sở UBND phường
+		Sân vận động
+		Nhà thờ
+		Trường học
+		Bưu điện
+		Trạm y tế
— — — — —		Đường sắt
— — — — —		Đường giao thông và chỉ giới
— — — — —		Đường điện
— — — — —		Cầu, cống
— — — — —		Kênh, mương nước
— — — — —		Sông, suối
— — — — —		Đường bình độ và độ cao

- Bản đồ này không thể hiện vị trí, diện tích chuyển mục đích sử dụng đất của hộ gia đình, cá nhân trong năm kế hoạch; việc giải quyết nhu cầu chuyển mục đích sử dụng đất của hộ gia đình, cá nhân sẽ căn cứ vào chỉ tiêu sử dụng đất năm 2021 và bản đồ điều chỉnh quy hoạch sử dụng đất đến năm 2020 được phê duyệt.  
- Bản đồ này được biên tập từ bản đồ kế hoạch sử dụng đất năm 2021 thành phố Biên Hòa, tỷ lệ 1:10.000 được UBND tỉnh Đồng Nai phê duyệt tại Quyết định số 5056/QĐ-UBND, ngày 31 tháng 12 năm 2020.

TRUNG TÂM KỸ THUẬT TÀI NGUYÊN VÀ MÔI TRƯỜNG ĐỒNG NAI	ỦY BAN NHÂN DÂN THÀNH PHỐ BIÊN HÒA
Đồng Nai, ngày ..... tháng ..... năm .....	Biên Hòa, ngày ..... tháng ..... năm .....
GIÁM ĐỐC	CHỦ TỊCH